

ÚZEMNÍ PLÁN BĚLUŠICE - jih

1. Výkres základního členění území

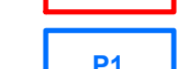

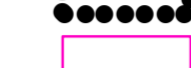
1: 5 000



LEGENDA

plochy stabilizované

plochy změn



Hranice řešeného území

Hranice katastrálního území

Hranice zastavěného území obce k 1.12.2012

Plocha zastavitelná

Plocha přestavby

ZÁZNAM O ÚČINNOSTI


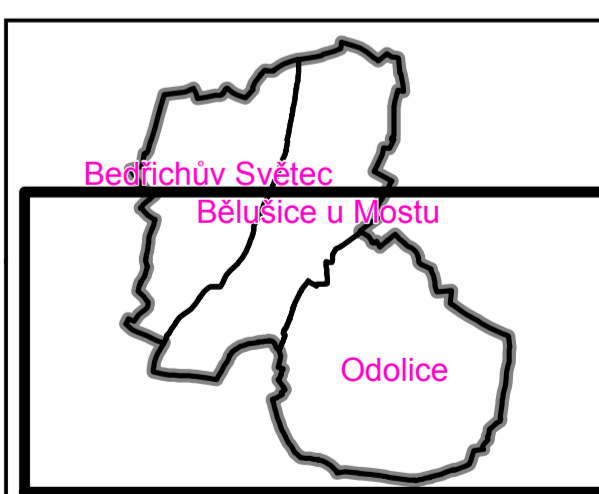
a) správní orgán, který Územní plán vydal:
Zastupitelstvo obce BĚLUŠICE

b) účinnost Územního plánu:
číslo jednací: 3/6/2015
datum nabytí účinnosti: 29. 9. 2015

c) pořizovatel Magistrát města Mostu:
jméno a příjmení oprávněné úřední osoby:
Ing. Iva Mazurová podpis:
funkce: vedoucí odboru rozvoje a dotací

úřední razítko:

IDENTIFIKACE LISTU:



ÚZEMNÍ PLÁN BĚLUŠICE

POŘIZOVATEL: Magistrát města Mostu Odbor rozvoje a dotací Radniční 1/2 434 01 Most 1	ZPRACOVATEL: ARCHIS Doc. Ing. arch. Ivan Horký, DrSc. Matějská 48, 160 00 Praha 6 IČ: 126 28 379 DIČ: CZ460203077	HLAVNÍ PROJEKTANT: Doc. Ing. arch. Ivan Horký, DrSc.	ETAPA:
VÝKRES: VÝKRES ZÁKLADNÍHO ČLENĚNÍ	MĚŘÍTKO: 1: 5 000	PROJEKTANT: Ing. Kamila Svobodová, Ph.D.	ČÍSLO VÝKRESU: 1
DATUM: září 2015			