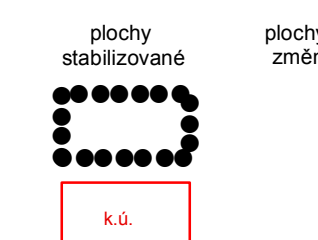


ÚZEMNÍ PLÁN BĚLUŠICE - sever

4. Výkres veřejně prospěšných staveb, opatření a asanací

1: 5 000

LEGENDA



Hranice řešeného území
Hranice katastrálního území


Plochy a koridory s možností vyvlastnění (dle §170 zák. č. 183/2006 Sb.)

Vybraná veřejná infrastruktura (dle §2 zák. č. 183/2006 Sb.):

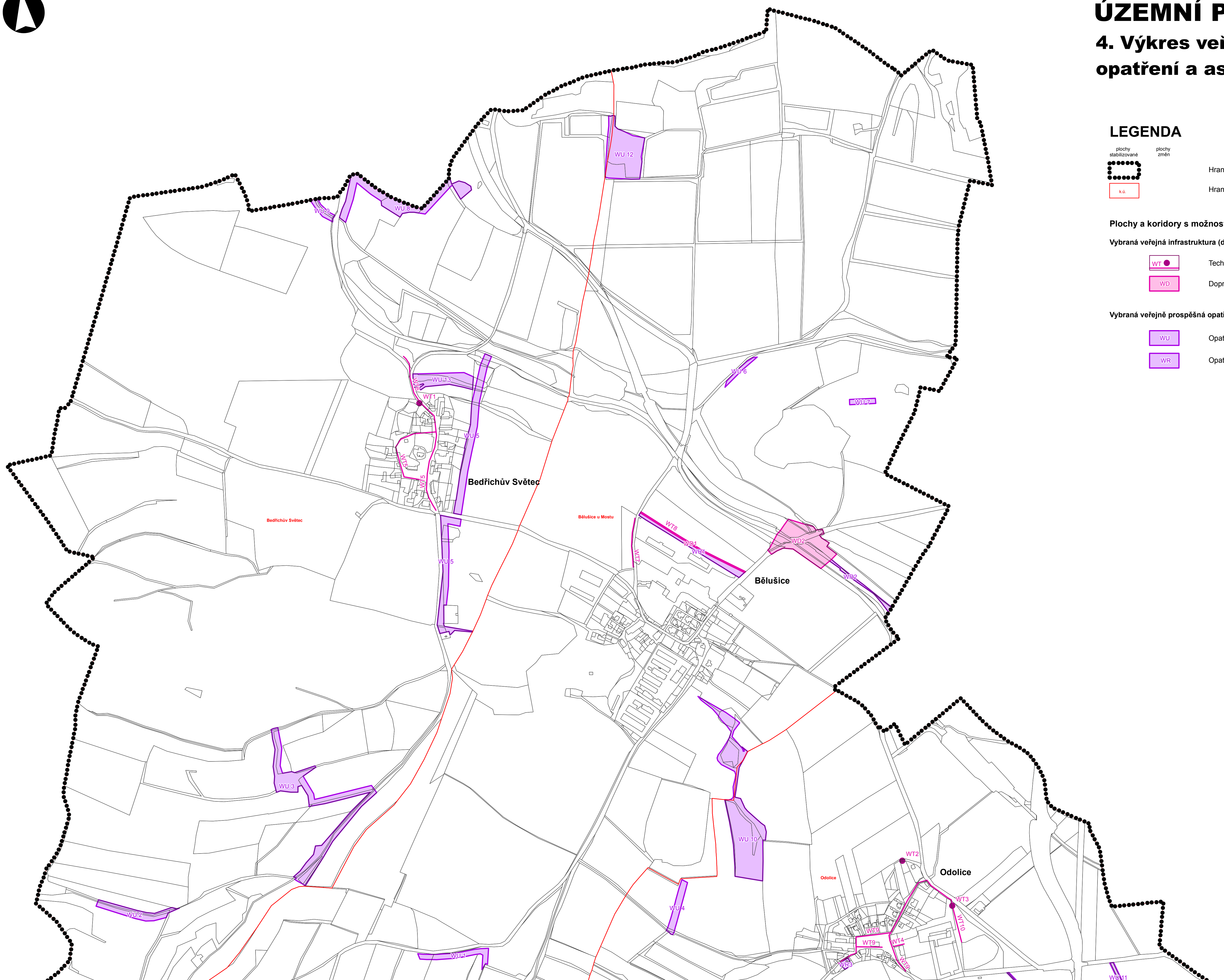


Technická infrastruktura
Dopravní infrastruktura

Vybraná veřejně prospěšná opatření (dle §2 a 170 zák. č. 183/2006 Sb.):

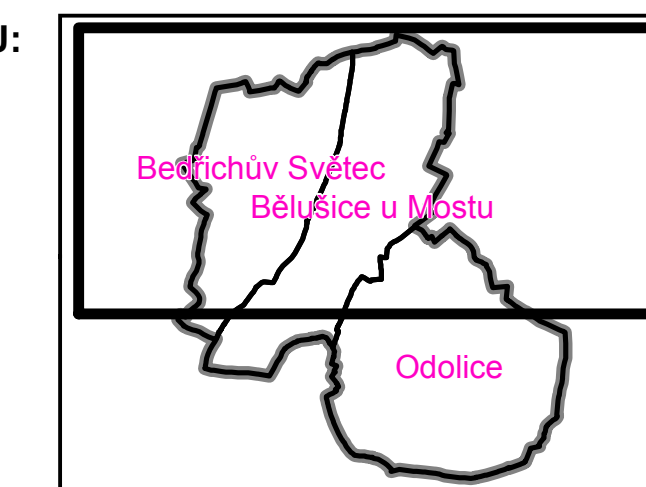


Opatření k založení prvků územního systému ekologické stability
Opatření ke zvyšování retenčních schopností území



ZÁZNAM O ÚČINNOSTI
 a) **správní orgán, který Územní plán vydal:**
 Zastupitelstvo obce BĚLUŠICE
 b) **účinnost Územního plánu:**
 číslo jednací: 3/6/2015
 datum nabytí účinnosti: 29. 9. 2015
 c) **pořizovatel Magistrát města Mostu:** úřední razítko:
 jméno a příjmení oprávněné úřední osoby:
 Ing. Iva Mazurová podpis:
 funkce: vedoucí odboru rozvoje a dotací

IDENTIFIKACE LISTU:



ÚZEMNÍ PLÁN BĚLUŠICE			
POŘIZOVATEL: Magistrát města Mostu Odbor rozvoje a dotací Radniční 1/2 434 01 Most 1	ZPRACOVATEL: ARCHIS Doc. Ing. arch. Ivan Horký, DrSc. Matějská 48, 160 00 Praha 6 IČ: 126 28 379 DIČ: CZ460203077	Hlavní projektant: Doc. Ing. arch. Ivan Horký, DrSc. Projektant: Ing. Kamila Svobodová, Ph.D.	ETAPA:
VÝKRES: VÝKRES VEŘEJNĚ PROSPĚŠNÝCH STAVEB, OPATŘENÍ A ASANACÍ		MĚŘÍTKO: 1: 5 000	ČÍSLO VÝKRESU: 4
		DATUM: září 2015	